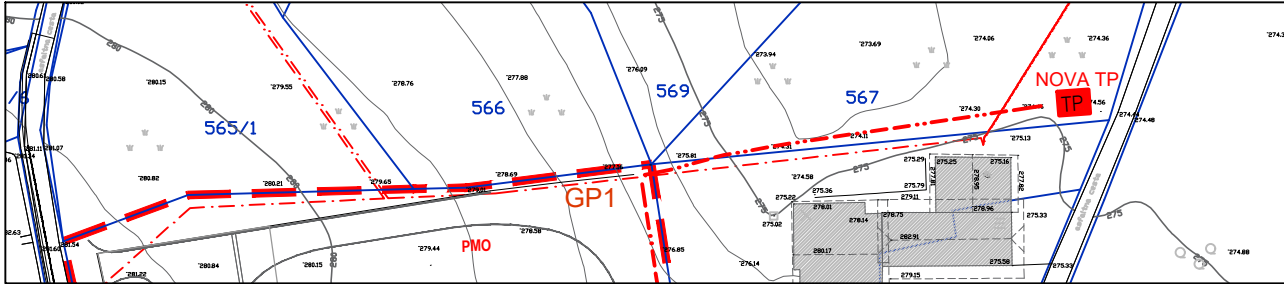


Prikaz priklučitve na infrastrukturo izven območja OPPN M 1 : 1000



Lokacija nove transformatorske postaje M 1 : 1000



LEGENDA:

	Območje OPPN
	Parcelne meje - obstoječe
	Varovalni pas cest
	Ponikalno polje
	Objekti - predvideni
	Uvoz/izvoz - predviden
	Gradbena meja
	Parcela, namenjena gradnji
	Varovalni pas infrastrukture
	Smeti -odjemno mesto
	Vodomerni jašek
	Priklučno merilna omarica

	OBSTOJEČE	PROJEKTIRANO
VODOVOD, hidrant*		
FEK. KANALIZACIJA*		
MET. KANALIZACIJA		
ELEKTRIKA - SN*		
ELEKTRIKA - NN*		
TK VODI *		

Prikaz poteka obstoječe GJI označen z * je povzeten po podatkih upravitelja posameznega voda.

vse k.o. Trebnje
Geodetski načrt: GEO - NOVA, geodetske storitve, Janez Novak s.p., št. G-20-23 z dne 18.4.2023

Izdovalec OPPN:		<div> M MUNDUS, Mateja Sušin Brence s.p. Prostorsko planiranje in arhitekturno načrtovanje Artiče 54 i, 8253 Artiče mob.št.: 041/ 386 572, e-mail:mateja@mmundus.si, www.mmundus.si</div>		
Investitor:		Občina Trebnje, Goliev trg 5, 8210 Trebnje		
Naziv OPPN:		OPPN za del Industrijske cone Trebnje - 2.faza (del EUP TR056)		
ID št. PA v zbirki PA:	3593	Lokacija:	Občina Trebnje	
	Ime in priimek:	Ident. številka:	Podpis:	
Odg. vodja izdelave:	Mateja Sušin Brence, univ.dipl.inž.arh.	PA PPN ZAPS 0928		
Pooblaščen prost. načrt.:	Mateja Sušin Brence, univ.dipl.inž.arh.	PA PPN ZAPS 0928		
Sodelavec:	Mateja Kovačič, univ.dipl.inž.kraj.arh.			
Št. projekta:	Datum:	Faza:	Merilo:	Št. lista:
2218	junij 2024	PREDLOG	M 1:500	5
Naslov risbe:		INFRASTRUKTURA		